

DOKUMENTACJA PROJEKTOWA

modernizacja istniejącej nawierzchni drogi wewnętrznej **Czumów – Ślipcze** (działki nr 277 i 305 w miejscowości Czumów) oraz część (działki nr 372 w miejscowości Ślipcze), polegającej na miejscowym wyrównaniu istniejącej podbudowy mieszanką mineralną frakcji 0-31,5mm o średniej grubości **5cm** w ilości **3m³** i ułożeniu dywanika z mieszanki mineralno bitumicznej o średniej grubości **4cm**.

Na odcinku o długości **1170m** i szerokości **3,5m**.

Z up. Wójta Gminy
KIEROWNIK REFERATU
Inwestycji, Planowania
Spraw Lokalowych i Gosp.
Artur Orłowski

OPIS TECHNICZNY

Na wykonanie modernizacji drogi wewnętrznej Czumów-Ślipcze (działki nr 277 i 305 w miejscowości Czumów) oraz część (działki nr 372 w miejscowości Ślipcze).

Droga wewnętrzna stan istniejący:

Nawierzchnię drogi stanowi stabilizacja rodzimego gruntu cementem.

Droga wewnętrzna Czumów-Ślipcze projekt:

Zaprojektowano miejscowe wyrównanie istniejącej nawierzchni mieszanką mineralną frakcji 0-31,5 mm o średniej grubości 5 cm w ilości 3m³ oraz ułożenie nowego dywanika z mieszanki mineralno bitumicznej o średniej grubości 4 cm.

KOPIA MAPY EWIDENCYJNEJ

Skala 1:5000

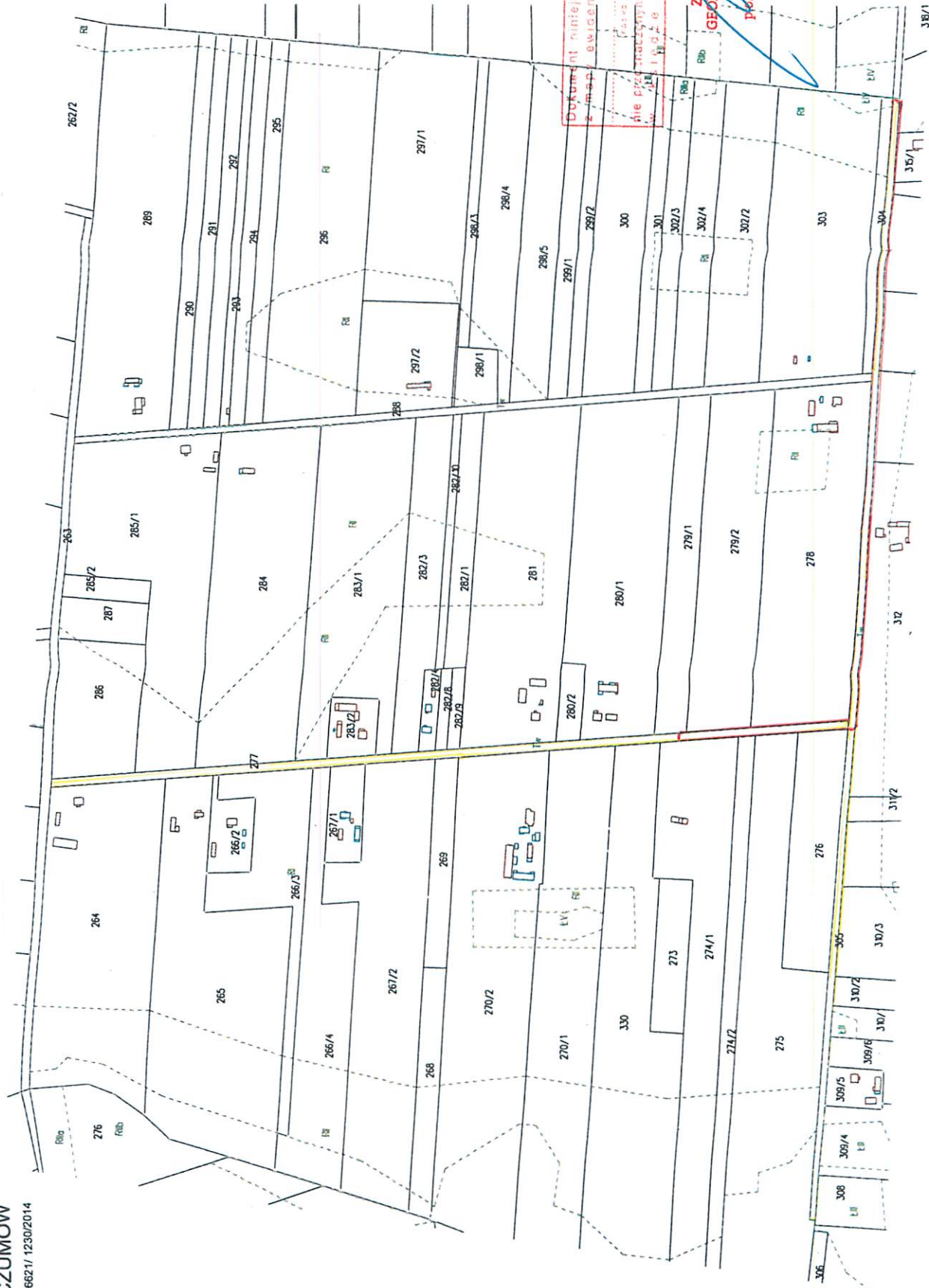
Województwo: lubelskie

Powiat: hrubieszowski

Jednostka ewidencyjna: 060404_2 HRUBIESZÓW

Obręb: 183 CZUMÓW

Numer zlecenia: GKK.662/1/1230/2014



Dokument niniejszy jest wyrysem z mapy ewidencyjnej wydanym w 2014 roku. Nie przedstawia aktualnego stanu w terenie. Wszelkie zmiany w terenie należy weryfikować w terenie.

Z O/R STAROSTY
GEODETA POWIATOWY
P. Marian Laskowski

KOPIA MAPY EWIDENCYJNEJ
Skala 1:5000

Województwo: lubelskie
Powiat: hrubieszowski
Jednostka ewidencyjna: 060404_2 HRUBIESZÓW
Obręb: 184 ŚLIPCZE
Numer zlecenia: GKK.6621/1230/2014



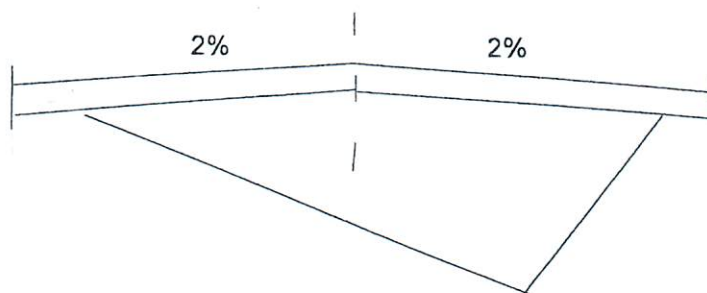
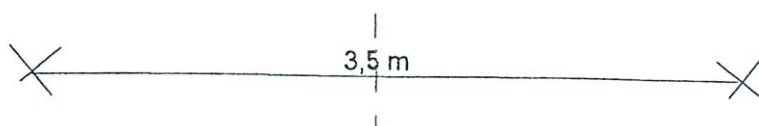
Dokument historyczny jest wytyczony
nie przeznaczony do osiadczenia w tym
nie przeliczanie widocznych wytyczonych
nie przeliczanie widocznych wytyczonych

Z up. STAROSTY
GEODEZYJNY POWIATOWY
p.o. Marcin Lachowicz

URZĄD GMINY
Hrubieszów
ul. B. Prusa 8
22-500 Hrubieszów
Regon 000545722
NIP 919-13-65-265

PRZEKRÓJ NORMALNY

drogi wewnętrznej Czumów-Ślipcze



projektowana nawierzchnia bitumiczna gr. 4,0 cm

Z up. Wójta Gminy
KIEROWNIK REFERATU
Inwestycji, Planowania
Spraw Lokalowych i Gosp.
Artur Orłowski

Przedmiar robót
Modernizacja drogi wewnętrznej Czumów – Ślipcze (działki nr 277 i 305 w
m. Czumów, oraz część działki nr 372 w m. Ślipcze).
długość odcinka 1170 m.

| Lp. | Podstawa | Opis i wyliczenia | J.m. | Razem |
|-----|-------------------|---|----------------|---------|
| 1. | KNNR 6 0107-01 | Warstwa wyrównawcza z mieszanki mineralnej frakcji 0-31,5 mm (średnia grub. 5 cm) (zanizona podbudowa ze stabilizacji przy szkole). | m ³ | 3,00 |
| 2. | KNNR 6 0309-2 | Nawierzchnia z mieszanki mineralno-bitumicznej o grubości 4cm 1170 m x 3,5 m | m ² | 4095,00 |

Z up. Wójta Gminy
KIEROWNIK REFERATU
Inwestycji, Planowania
Praw Lokalowych i Gosp.
[Podpis]
[Imię]
[Nazwisko]