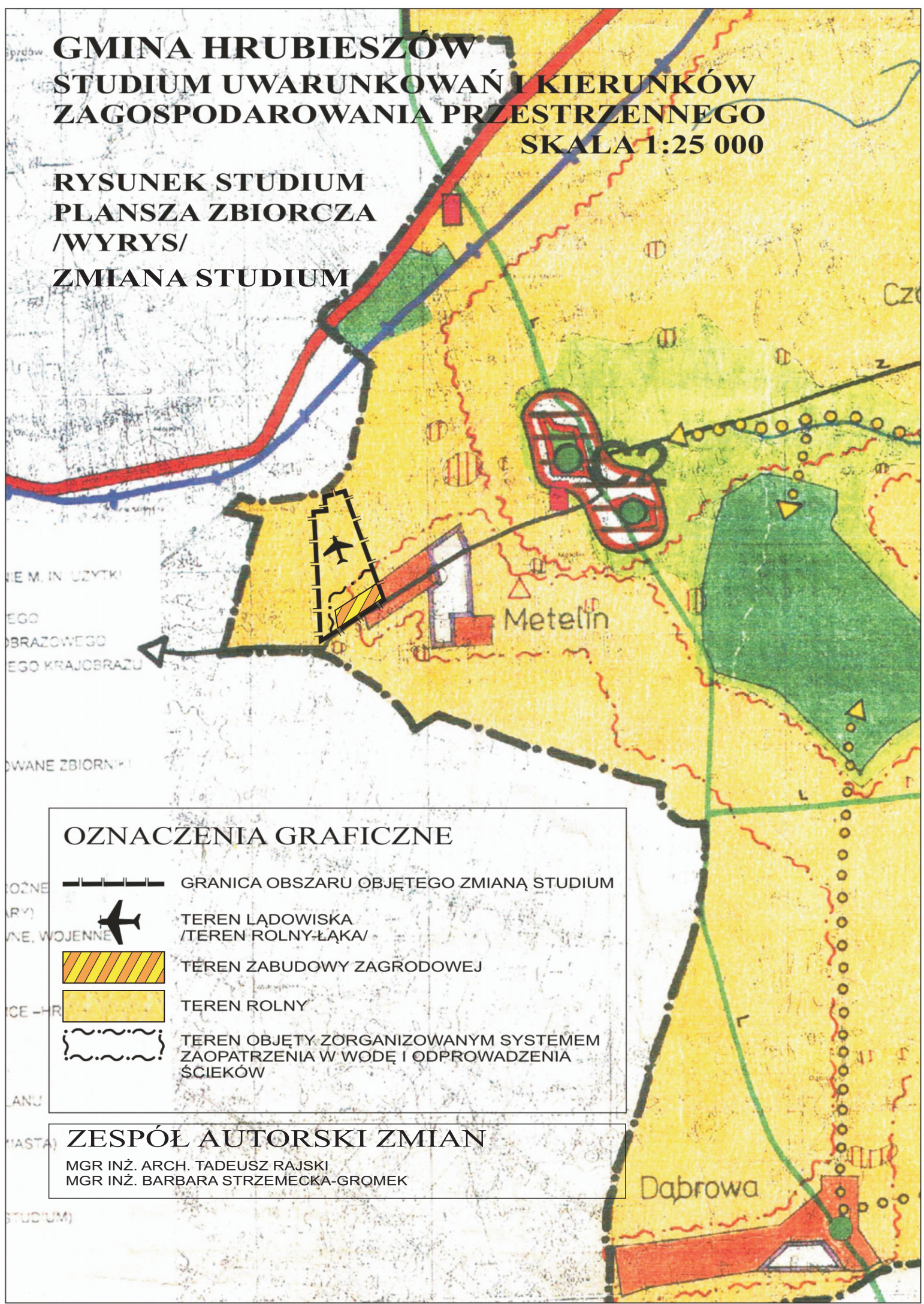


# GMINA HRUBIESZÓW






## STUDIUM UWARUNKOWAŃ I KIERUNKÓW ZAGOSPODAROWANIA PRZESTRZENNEGO

SKALA 1:25 000

RYSUNEK STUDIUM  
PLANSZA ZBIORCZA  
/WYRYS/  
ZMIANA STUDIUM



### OZNACZENIA GRAFICZNE

-  GRANICA OBSZARU OBJĘTEGO ZMIANĄ STUDIUM
-  TEREN LĄDOWISKA  
(TEREN ROLNY-LĄKA)
-  TEREN ZABUDOWY ZAGRODOWEJ
-  TEREN ROLNY
-  TEREN OBJĘTY ZORGANIZOWANYM SYSTEMEM  
ZAOPATRZENIA W WODĘ I ODPROWADZENIA  
ŚCIEKÓW

### ZESPÓŁ AUTORSKI ZMIAN

MGR INŻ. ARCH. TADEUSZ RAJSKI  
MGR INŻ. BARBARA STRZEMECKA-GROMEK